



Достопримечательности озера Байкал

**Байкал – место с удивительно красивой природой и уникальной экосистемой. Каждый год сюда приезжают тысячи туристов, чтобы увидеть байкальских нерп и других диких животных, искупаться в чистой, прозрачной воде, позагорать и порыбачить.**

**Достопримечательности Байкала – это не только уникальная природа, но и рукотворные памятники, ведь на его берегах и островах издавна жили люди. Все самые интересные места озера и окрестностей смотрите в нашем списке.**

# Остров Ольхон



**Ольхон – самый большой остров на Байкале, его площадь составляет около 730 км<sup>2</sup>. Он входит в состав Прибайкальского заповедника, при этом здесь есть несколько населенных пунктов, в которых живут более 1700 человек. Самый большой поселок – Хужир, в нем работают гостевые дома, кафе, магазины, информационный центр, музей, пункты проката снаряжения для туристов. Именно отсюда обычно начинаются экскурсии по Ольхону. Ольхон можно посещать в любое время года. До острова курсируют паромы и теплоходы, а когда Байкал замерзает, открывается ледовая переправа.**

# Скала Шаманка



**В западной части острова Ольхон находится скала Шаманка (другие названия – мыс Бурхан, Шаман-скала). Один из самых известных символов Байкала расположен примерно в 600 метрах от поселка Хужир, поэтому добраться до него несложно.**

**Пещера в скале служила местом для жертвоприношений, которые проводили древние шаманы. Рядом с мысом обнаружены следы стоянок первобытных людей, а также артефакты, сохранившиеся от местных жителей других эпох. Место интересно не только для историков: отсюда можно любоваться озером, а сама скала хорошо просматривается с мыса, расположенного немного восточнее. Шаманку также стоит отсмотреть с Байкала: на западной стороне скалы есть выход темной породы оригинальной формы, похожий на фигуру дракона.**


# Мыс Хобой



**«Хобой» по-бурятски значит «клык» – если присмотреться, эта выступающая скала действительно напоминает длинный клык. Мыс, носящий статус ландшафтного памятника, находится в северной части острова Ольхон. Гористая местность с гротами и каменными арками очень живописна, поэтому сюда приезжают, чтобы посмотреть на пейзажи и сделать красивые фотографии. Рядом с мысом есть спуск на пляж, на котором можно остановиться подольше: позагорать или поставить палатку.**



# Малое море



**Малым морем называют участок между Ольхоном и западным берегом Байкала. Место хорошо доступно и живописно, поэтому здесь часто останавливаются туристы. На Малое море едут, чтобы позагорать на пляже. В летние месяцы вода прогревается достаточно для того, чтобы покупаться. Кроме того, здесь можно ловить рыбу – местные рыбаки ловят знаменитого байкальского омуля. Благодаря хорошей транспортной доступности этот район станет удобной стартовой точкой для экскурсий по окрестностям.**

# Остров Огой



**В Малом море находится небольшой островок Огой. Хотя его длина всего 2,9 км, а ширина – чуть более полукилометра, каждый год сюда приезжают сотни туристов. Летом можно добраться на катере или другом водном транспорте, зимой с берега прокладываются дороги по льду.**

**Основная достопримечательность Огоя – буддийская Ступа Просветления. Ее построили в 2005 году на самом высоком месте островка. Сооружение из особо прочного влагостойкого бетона стойко выдерживает суровый байкальский климат. Ступу посещают не только буддисты, но и обычные туристы, которые интересуются буддийской культурой.**

# Тажеранские степи



**На западном берегу Байкала, между озером и рекой Ангой, находятся Тажеранские степи. Этой местностью давно интересуются геологи: здесь найдено сразу несколько редких минералов, в том числе названный в честь Тажеран камень тажеранит. Кроме того, в степях обнаружены изумруды, алмазы и другие ценные породы. Обычных туристов Тажеранские степи привлекают, в основном, не уникальной почвой, а красивыми пейзажами. Здесь есть несколько минеральных озер со стаями водоплавающих птиц. Также стоит осмотреть местные пещеры, среди которых – крупные комплексы со сталактитами и сталагмитами. На берегу Байкала есть несколько живописных бухт.**

# Бухта Песчаная



**Живописная бухта, окруженная лесами и горами, расположена примерно в 80 км от поселка Листвянка, ближайший населенный пункт – село Большое Голоустное – находится в 30 км. В окрестностях Песчаной есть базы отдыха. Бухта привлекает любителей пляжного отдыха – здесь чистый песок, который хорошо прогревается летом. Красивые пейзажи с величественными, покрытыми лесами горами, сделают отдых еще более расслабляющим. Оригинальная достопримечательность бухты – «ходульные» деревья с оголенными корнями, которые образовались из-за эрозии прибрежной почвы.**



# Утес Саган-Забя



**«Саган-Заба» в переводе на русский значит «Белая Скала» – утес получил это название, потому что сложен из белого мрамора. Скала находится на западном берегу Байкала, из-за светлого цвета она хорошо заметна издалека. Добраться сюда можно по воде или по дороге, проложенной к утесу. Утес входит в состав Прибайкальского парка и считается памятником природы. Однако туристов он привлекает не только своей суровой красотой, но и историей: на Саган-Заба есть несколько интересных наскальных рисунков – петроглифов. Древние обитатели этих мест нанесли на скалу изображения людей и животных. Среди рисунков Белой Скалы есть необычный зверь, окруженный человеческими фигурами. По одной из версий, он изображает божество солнца – космического оленя.**

# Баргузинская долина



**Баргузинская долина находится в восточной части Байкальского региона, в республике Бурятия. Долина ограничена Баргузинским и Икатским горными хребтами, ее общая протяженность составляет около 250 км.**

**В долине есть природные и рукотворные достопримечательности, в том числе: Этнографические и краеведческие музеи: действуют в селе Максимиха, улусе Улюн, поселке Баргузин и других населенных пунктах. Ининский сад камней – комплекс живописных природных валунов, расположенный у реки Ину. Дуган богини Янжимы – буддийский храм рядом с деревней Ярикта, а также несколько других религиозных центров. Множество живописных озер и бурных речек с чистой водой. По Баргузинской долине проводятся пешие походы и автомобильные экскурсии. Здесь есть места для альпинизма и рафтинга, зимой можно кататься на лыжах.**

# Сувинская Саксония



**Одна из достопримечательностей Баргузинской долины, расположенная у Икатского хребта, получила необычное название Сувинской Саксонии. Это место представляет собой группу камней, напоминающих развалины древнего замка. На самом деле камни нерукотворные и появились здесь без участия человека. Туристы едут в Сувинскую Саксонию не только для того, чтобы осмотреть живописные скалы, но и ради вида на Баргузинскую долину. С высоты открывается панорама окрестностей с лесами, озерами, горами, петляющими реками и дорогами. Место хорошо доступно – сюда можно добраться пешком или на машине.**

# Баргузинский залив и полуостров Святой Нос



**Самый большой и глубокий (глубина достигает до 1 км) байкальский залив – Баргузинский, находится в восточной части озера. По его берегу тянется длинный пляж, к северной части примыкает большой полуостров Святой Нос. Территория залива частично относится к Забайкальскому национальному парку. Залив хорошо подходит для пляжного отдыха. Большая песчаная полоса окружена густым лесом, рядом есть несколько населенных пунктов с туристической инфраструктурой. Теплым летом вода у берегов прогревается достаточно для купания, вход в озеро пологий. Полуостров Святой Нос подходит для пеших походов и альпинизма – его высшая точка поднимается до высоты почти в 2 км. С вершин открывается вид на озеро, остров Ольхон и архипелаг Ушканьих островов.**



# Ушканьи острова



Рядом с полуостровом Святой Нос находится архипелаг из четырех островов, который имеет статус охраняемого памятника природы. Небольшие (общая площадь – меньше 10 км<sup>2</sup>), поросшие лесом островки известны тем, что их облюбовали байкальские нерпы. Ушканьи острова находятся под охраной, поэтому их посещение возможно только после получения разрешения. Среди особенностей архипелага не только большое количество нерп (на самом крупном лежбище собираются до 2 тысяч особей), но и редкие растения, а также остатки стоянок человека времен палеолита.

# Кругобайкальская железная дорога



**Берега Байкала имеют сложный рельеф: многочисленные горы и густые леса делают многие участки труднодоступными. Несмотря на это в начале XX века вдоль южной части озера была проложена железнодорожная магистраль. Транспортная значимость этой дороги постепенно падала, поэтому она была частично разрушена. До наших дней сохранился участок протяженностью около 90 км, который связывает город Слюдянка и поселок Байкал. Сегодня КБЖД – это памятник инженерного мастерства. Многочисленные тоннели, мосты, акведуки и галереи занимают примерно 10% всей протяженности дороги. Во время поездки можно также полюбоваться красотой Байкала и архитектурой начала XX века, которая сохранилась на многих станциях. По магистрали курсируют как обычные пассажирские, так и специальные туристические составы.**

# Байкальский заповедник



**Байкальский биосферный заповедник был основан в 1969 году. Он занимает большую территорию вдоль южного берега озера: общая площадь охраняемых участков превышает 165 тыс. га. На территории заповедника растут редкие растения, живут сотни видов птиц и других животных. Познакомиться с флорой и фауной региона можно в Музее Природы, который работает с 1970-х годов. На территории также есть этногородок, проложено множество пешеходных маршрутов, в том числе специальные экологические тропы.**

# Гранатовый пляж (Красные Пески)



**Гранатовый пляж находится на южном побережье Байкала, рядом с городом Байкальск. Свое название он получил из-за необычного песка, который здесь имеет насыщенный бордовый оттенок. Такой цвет пляжу дают частицы яркого камня – граната. Пляж подходит для прогулок и спокойного отдыха у воды. Благодаря оригинальному оттенку песка он хорошо получается на фотографиях, особенно красивые кадры можно сделать на закате. Добраться до Гранатового пляжа из Байкальска можно всего за несколько минут на автомобиле по суше или на катере по воде.**



# Пик Черского



**Пик Черского – это самая высокая точка Комаринского хребта, которая находится неподалеку от города Слюдянка. Высота горы, названной в честь известного исследователя Восточной Сибири, составляет 2090 метров. Восхождение на пик относительно простое и не требует большой альпинистской подготовки, поэтому оно по силам многим туристам. С горы открываются виды на панорамы Прибайкалья, а по пути на вершину летом можно встретить цветущие луга и красивые водопады.**

# Тункинская долина




**Тункинская котловина – это большая (около 200 км в длину) долина в южном Прибайкалье. Она является домом для многочисленных видов диких животных и растений, поэтому с 1991 года на территории был образован национальный парк. В живописной долине есть много мест, почти не затронутых деятельностью человека, поэтому она хорошо подходит для пеших походов. Во время экскурсии можно посмотреть на водопады, леса, альпийские луга и озера, а также посетить источники с лечебной минеральной водой. Долину обрамляют величественные горы Саяны, по которым можно проложить альпинистские маршруты.**

# Горячие источники Хакусы



**Одна из интересных достопримечательностей северного Прибайкалья – термальные источники Хакусы. Их название в переводе с эвенкийского языка обозначает «горячий»: температура воды в них достигает +46 градусов. От источников до байкальского берега – меньше километра, есть обустроенный причал, поэтому сюда удобно добираться на водном транспорте. Можно посетить Хакусы самостоятельно, остановиться в доме отдыха или водолечебнице. Вода из источников является слабоминерализованной, используется для лечения кожных, эндокринных и других заболеваний.**


# Бухта Ая



**К северу от термальных источников Хакусы расположена уютная бухта Аяя. В ней можно укрыться от штормов, бушующих на озере: высокие берега бухты издавна защищают суда от непогоды. Побережье, покрытое золотистым песком, подходит для спокойного пляжного отдыха. Если повезет, можно даже увидеть нерп, которые иногда приплывают отдохнуть на рифе, расположенном у входа в бухту. В прибрежных водах водится таймень, хариус и другая ценная рыба, поэтому сюда часто приезжают на рыбалку.**



# Озеро Фролиха




**В северном Прибайкалье есть живописное озеро, образованное отступавшим ледником – Фролиха. Его глубина достигает 80 метров, а площадь водной поверхности составляет около 17 км. Местность, в которой расположено озеро, относительно труднодоступна, поэтому туристов здесь немного. Однако при желании добраться до живописного водоема можно пешком: от бухты Ая к берегу проложена экологическая тропа, путь по которой займет около двух часов. На Фролиху приезжают не только ради прогулок по живописным окрестностям, в прозрачных водах озера также можно порыбачить. Здесь водится много рыбы, в том числе хариус, сорога, щука, а также редкая арктическая рыба даватчан.**

# Поселок Листвянка



**Поселок Листвянка находится на северо-западном берегу Байкала. От Иркутска сюда можно добраться всего за час, поэтому здесь часто останавливаются туристы. Поселок относится к старейшим поселениям в Прибайкалье – село Лиственничное, получившее название от многочисленных местных лиственниц, было основано еще в XVIII веке. Листвянка станет удобной отправной точкой для экскурсий по озеру и окрестностям. Здесь есть несколько отелей и гостевых домов, а также другая туристическая инфраструктура. В самом поселке также есть, на что посмотреть: именно здесь расположен Байкальский музей с интересными интерактивными экспозициями и большим дендрологическим парком, также действует нерпинарий, есть сувенирный рынок. По окрестностям Листвянки проложены маршруты для треккинга, на побережье можно заняться дайвингом или покататься на катере. Зимой рядом с поселком открываются лыжные и сноубордические трассы.**

# Байкало-Ленский заповедник



**В 1980-х в северо-западном Прибайкалье был создан большой природный заповедник. Сегодня охраняемая зона занимает почти 660 тыс. га и включает в себя большой участок берега озера, часть Байкальского хребта и верховья реки Лена. По территории заповедника проводят экологические экскурсии, организуются пешие походы разной сложности и продолжительности. Здесь можно увидеть сибирские реки и густые леса, живописные побережья и бухты, горные ущелья с остатками древних вулканов. В заповеднике водятся десятки видов птиц и других животных, в том числе редкие виды – орлан-белохвост, огарь, черный аист.**

# Байкальский Прибой



**Маленький поселок Байкальский Прибой находится в Кабанском районе Бурятии, на берегу мелкого залива Посольский сор. Территория входит в состав большой рекреационной зоны – рядом с ним расположено несколько санаториев и домов отдыха для туристов, которых здесь особенно много летом. Благодаря небольшой глубине залив хорошо прогревается, поэтому летом можно не только позагорать на берегу, но и искупаться. Песок мелкий и чистый, места достаточно для спокойного отдыха. В районе есть инфраструктура для туристов: можно взять напрокат лодку или скутер, заказать экскурсию, найти кафе для обеда. Местность подходит для рыбалки: здесь водится омуль, окунь и другая рыба.**



# Горнолыжный склон «Истлэнд»




**«Истлэнд» – это современный горнолыжный центр, который работает в поселке Листвянка. В комплексе есть собственная гостиница, которая действует круглый год. Лыжный сезон обычно открывается в ноябре-декабре и длится до марта. Горнолыжные трассы «Истлэнда» – хороший выбор для тех, кто ищет, что посетить на Байкале зимой. В распоряжении лыжников учебный склон, трассы для новичков и среднего уровня. Также действует тюбинг-зона и сноупарк. В комплексе есть система искусственного оснежения, работает кресельный подъемник, все трассы хорошо освещены. Вспомогательная инфраструктура включает пункты проката снаряжения, кафе, бар, ресторан. Рядом есть смотровая площадка, с которой в любое время года можно увидеть панораму Байкала.**

# Горячий термальный источник «Гоуджекит»



**Неподалеку от Северобайкальска из гранитной скалы бьет горячий источник Гоуджекит. В любое время года температура воды в нем составляет около +50 градусов, поэтому купаться в ней можно и летом, и зимой. Вокруг Гоуджекита выросла курортная зона, в которой легко найти базу отдыха, чтобы остановиться на несколько дней. Вода в источнике содержит йод, железо, калий и другие полезные микроэлементы, поэтому купание в ней считается лечебной. Для гостей курорта оборудованы бассейны под открытым небом. Летом можно совместить лечебные погружения с пешими походами по окрестным лесам и горам. Бассейны и гостиницы также работают зимой. В зимние месяцы можно посетить горнолыжный курорт, расположенный рядом.**

# Мыс Котельниковский



**Мыс Котельниковский, который находится на северо-западном берегу озера Байкал, известен своими термальными источниками. Их главная особенность – температура воды, которая превышает +80 градусов. Термальная вода не используется для питья, но подходит для купания. На мысе есть база отдыха с обустроенными бассейнами, на которой останавливаются многие туристы. Местность может быть интересной и для самостоятельно изучения: здесь можно собирать ягоды и грибы, рыбачить или пройти по живописному туристическому маршруту от мыса до горы Черского.**

# Мыс Рытый



**В северо-западном Прибайкалье, на территории Байкало-Ленинского заповедника, находится мыс Рытый. Свое название он получил из-за рельефа: склоны испещрены следами селей и покрыты хаотично разбросанными валунами. Рытый является заповедной территорией, поэтому его посещают только по разрешениям. Туристов привлекает сюда не только красивая байкальская природа, но и археологические достопримечательности. Среди них большая каменная стена, длина которой превышает 330 метров, а высота доходит до полутора метров. В окрестностях сооружения найдена керамика и другие следы пребывания древних людей.**



# Остров Ярки



**Длинный песчаный остров Ярки едва выступает над водной гладью северного Байкала. Ширина этого равнинного островка не превышает ста метров, а длина – более 10 км. На Ярки приезжают за хорошей рыбалкой: чаще всего здесь ловится щука и окунь. Летом можно позагорать и искупаться: глубина рядом с островом небольшая, поэтому примерно в июле вода нагревается до комфортных температур. Баз отдыха на Ярках нет, однако можно остановиться с палаткой. Есть зоны, оборудованные для пикников и пляжного отдыха.**

# Чивыркуйский залив



**Второй по величине байкальский залив находится в восточной части озера. Его длина превышает 25 км, а общая площадь акватории составляет около 300 км<sup>2</sup>. У берегов залива есть несколько красивых бухт с комфортными пляжами, поэтому место популярно у туристов. Бухты Чивыркуйского залива неглубокие, поэтому в них удобно купаться. Район также привлекает рыбаков: ловить можно омуля, хариуса, налима. Туристы, которые решили остановиться в бухте Змеиная, могут попробовать минеральную воду из одноименного источника.**

Подробнее:

<https://tripplanet.ru/dostoprimechatelnosti-bajkala/>

